Leica SmartWorx Viva

Только
производительность

- when it has to be **right**

Leica Geosystems

Только производительность

Leica SmartWorx Viva

Проще быть не может

Создан помогать
проволочек за ми

Работать проще

Вы хотели, чтобы пользоваться программами стало проще? Мы создавали SmartWorx с наглядными графическими приложениями, простым в понимании меню и удобным интерфейсом. Вы со своей командой сможете делать больше за меньшее время.

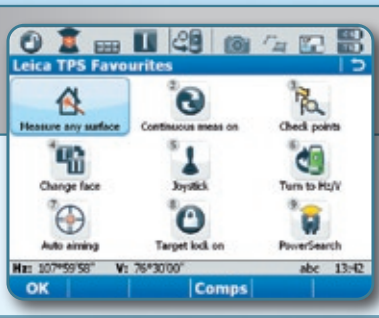

Работать удобно

Еще мы знаем, что Вы хотите работать так, как привыкли. Но у каждого свой стиль! SmartWorx Viva можно настроить индивидуально для каждого, будь то GNSS, TPS или совместные измерения.

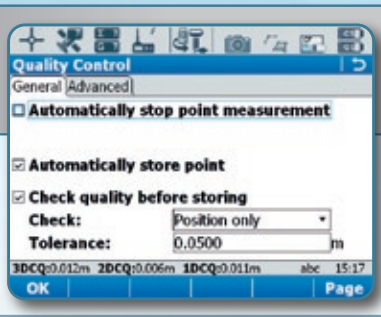

Меньше не значит хуже

Если не нужен весь функционал SmartWorx Viva или Ваш бюджет ограничен, SmartWorx Viva LT - то, что нужно. Он идентичен SmartWorx Viva, но с меньшими возможностями. Обновление до SmartWorx Viva доступно в любой момент.

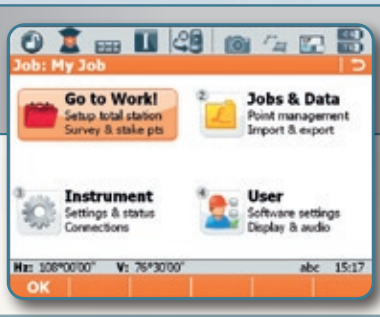

Производительнее не бывает

решать задачи без
нимум времени.

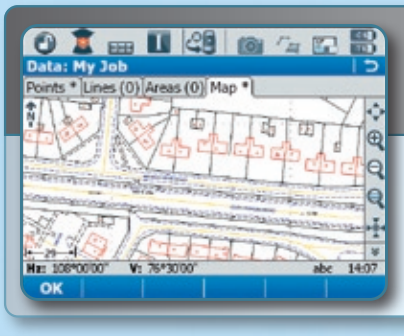

Снимай

Обычно стремятся отснять как можно больше точек в день. Съемка и кодирование в SmartWorx необычайно просты, можно автоматически создавать линии, тем самым экономить время на камеральные работы.

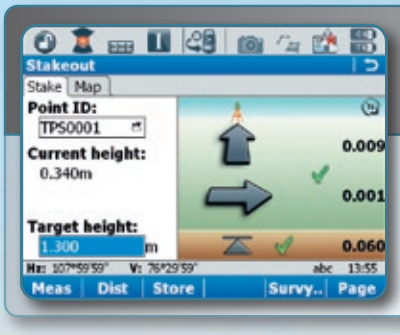

Разбивай

Разбить точки помогут наглядная графика и звуковые сигналы. Разбивка точек, линий, профилей и ЦМР никогда не была такой удобной. Если установлен допуск по точности разбивки – SmartWorx сигнализирует о его превышении, обеспечивая простой и удобный контроль качества.

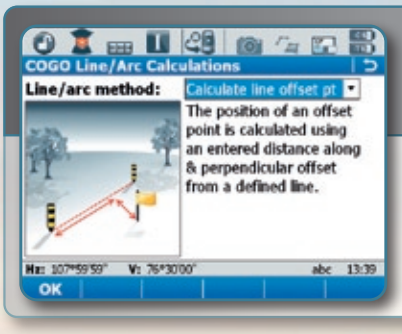

Рассчитай

Вы в поле. Требуется определить точку пересечения дренажных линий, объем отвала или осуществить проверку профиля дороги - для всех задач у нас есть решение.

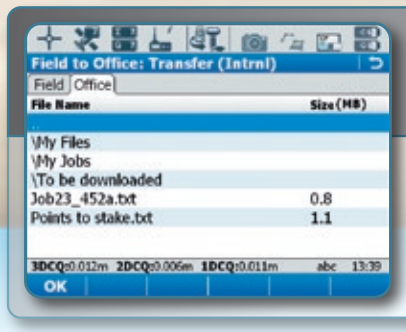

Отправляй

Все чаще требуется оперативный обмен данными между полем и офисом. SmartWorx Viva предлагает это решение.

... мы вдохновляем

Leica Viva

Требуется ли вынести в натуру объект на строительной площадке или осуществить точные измерения мостов и туннелей, определить площадь участка, положение опор ЛЭП или выполнить съемку территории – Вам понадобятся надежные и точные измерения.

Leica Viva – это ряд инновационных продуктов, созданных решать все задачи современного позиционирования. Простое в использовании и мощное оборудование Leica Viva – это новое слово в выполнении измерений. Leica Viva вдохновит Вас на новые свершения.

When it has to be right.

Swiss Technology by Leica Geosystems

TQM ISO 9001 / ISO 14001

Полный контроль качества – наше обязательство перед пользователями.

Иллюстрации, описания, технические характеристики не прилагаются.
Printed in Switzerland – Copyright Leica Geosystems AG, Heerbrugg, Switzerland, 2009.
774662ru – VI.09 – RDV

Leica Viva
Обзорная брошюра

Leica Viva TPS
Брошюра продукта

Leica Viva GNSS
Брошюра продукта

Leica Viva LGO
Брошюра продукта

Leica Geosystems AG
Heerbrugg, Switzerland

www.leica-geosystems.com

- when it has to be **right**

Leica Geosystems

GEOOPTIC www.geooptic.ru